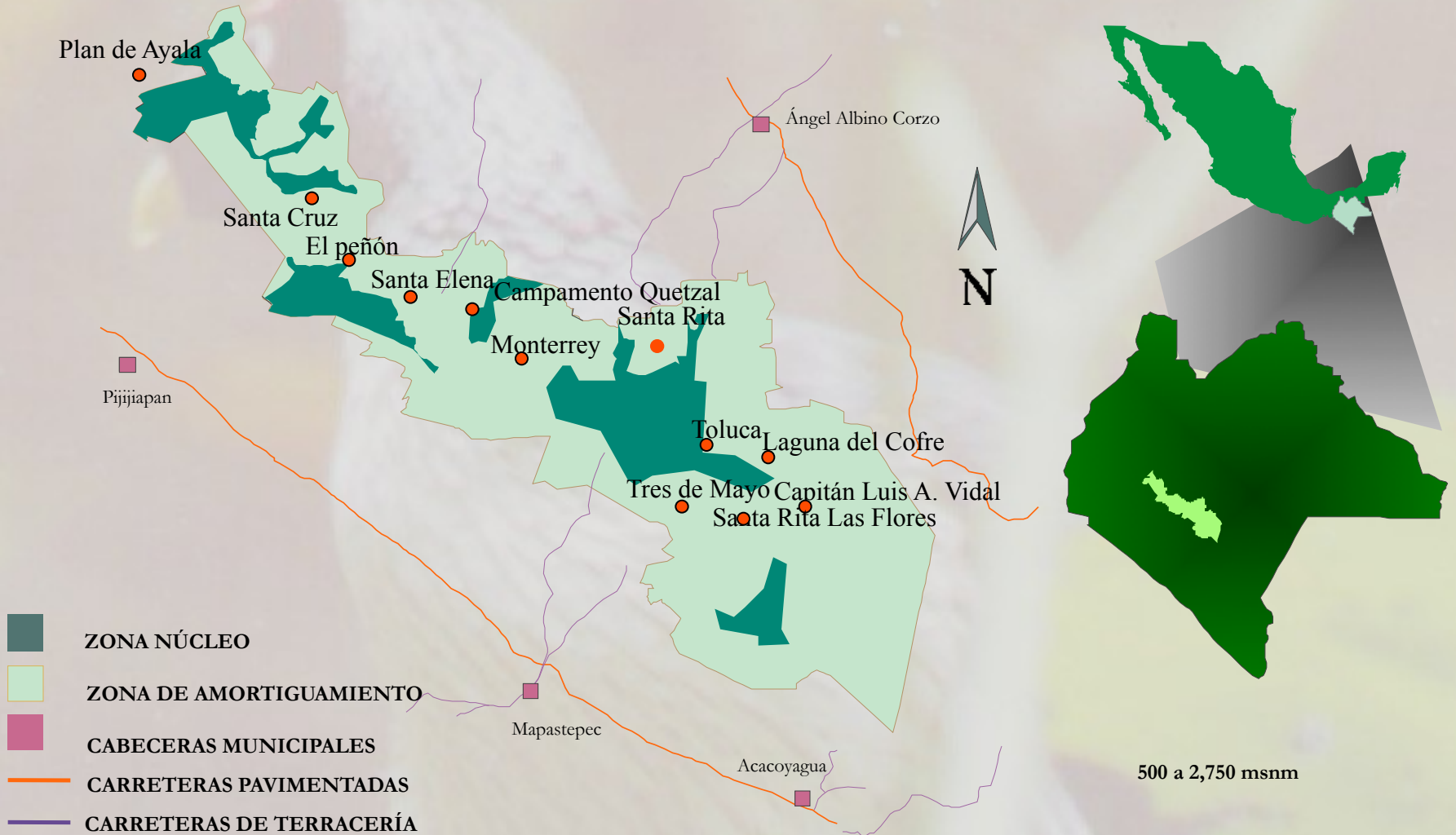


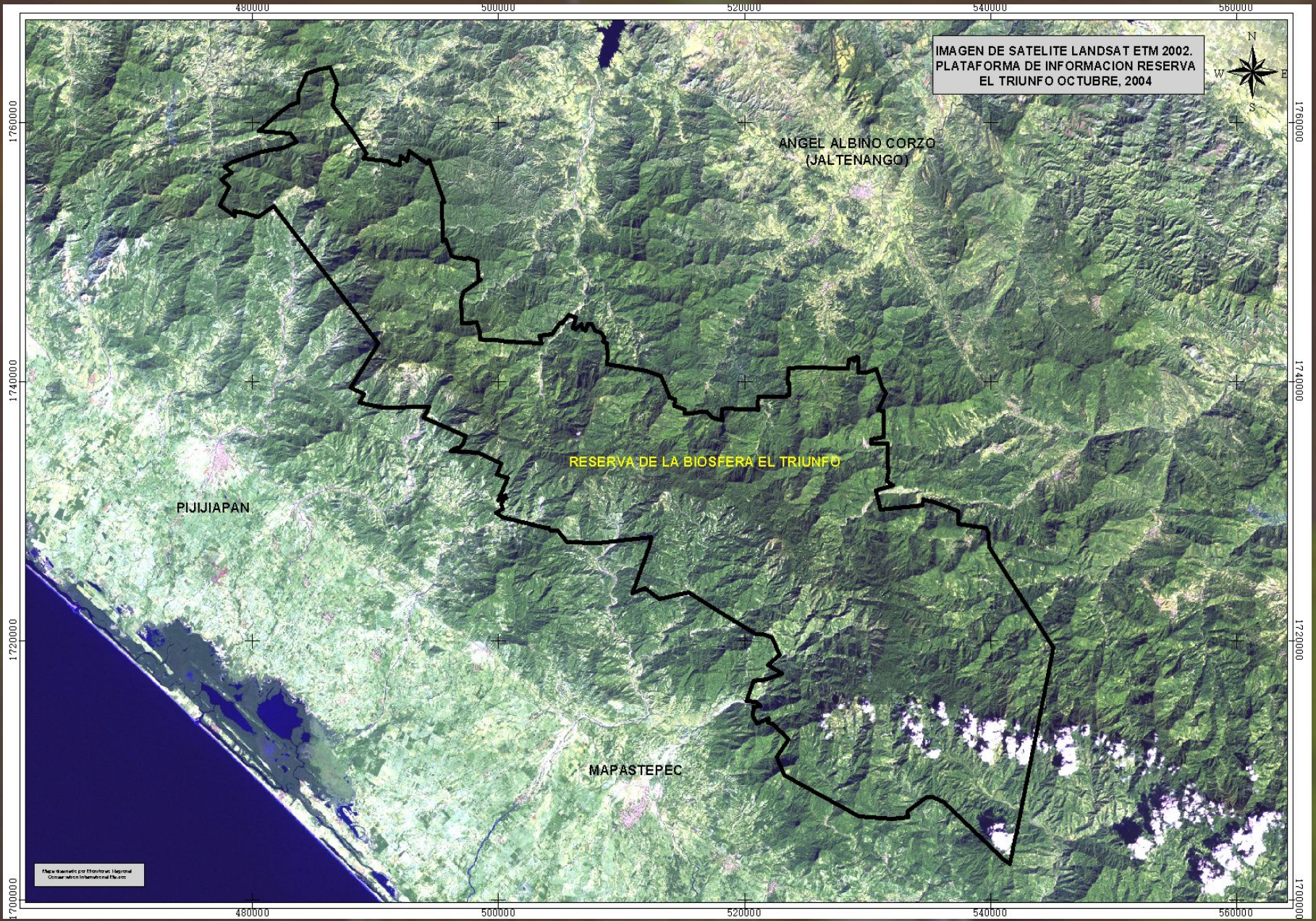
CONSERVACIÓN DEL HÁBITAT DEL PAVO DE CACHO EN CHIAPAS



Reserva de la Biosfera El Triunfo

AVISTAMIENTO DE *Oreophasis derbiansus*





DISMINUCIÓN DEL HÁBITAT EN EL TRIUNFO

Superficie en hectáreas

| | 1975 | % | 1986 | % | 1992 | % | 2002 | % |
|-----------------------------------|---------------|-------------|---------------|-------------|---------------|-------------|---------------|-------------|
| Vegetación forestal | 98,847 | 82.9 | 96,705 | 81.1 | 96,505 | 81.0 | 86,549 | 72.6 |
| Vegetación no forestal | 20,335 | 17.1 | 22,477 | 18.9 | 22,677 | 19.0 | 32,633 | 27.4 |
| Bosque Mesófilo de Montaña | 58,714 | 49.3 | 57,691 | 48.4 | 57,708 | 48.4 | 53,027 | 44.5 |

Fuente: CONANP - FANP 2003

PROBLEMÁTICA

Problemas de carácter social:

- Pobreza
- Marginación y crecimiento demográfico

Problemas agrarios:

- Invasiones
- Sobreposición de límites
- Compra de predios dentro de la Reserva
- Establecimiento de nuevos centros de población



... Problemática

Actividades productivas en modalidades no sustentables:

- Café con sombra monoespecífica
- Roza, tumba y quema
- Ganadería extensiva
- Extracción de especies maderables y otros productos del bosque, cacería, etc.
- Incendios forestales
- Sembradíos de estupefacientes



... Problemática

Contingencias ambientales como las inusitadas lluvias de septiembre de 1998



ALIANZA PARA LA CONSERVACIÓN DE LAS AVES Y SU HÁBITAT


- Enero 2003: Taller NABCI. Establecimiento de prioridades para la conservación de aves en El Triunfo
- Acuerdo entre varias instituciones para hacer esfuerzos conjuntos hacia la conservación regional de las aves
- Proyecto común: Conservación de las aves y su hábitat en la Reserva de la Biosfera El Triunfo
- Financiamiento por dos años: Neotropical Migratory Bird Conservation Act, US\$200,000



INTEGRANTES DE LA ALIANZA



• CONANP / El Triunfo



• Pronatura Chiapas, A.C.



• Fondo de Conservación El Triunfo, A.C.



• Instituto para el Desarrollo Sustentable en Mesoamérica, A.C.



• Instituto de Historia Natural y Ecología

• Conservación Internacional



ESTRATEGIA DEL PROYECTO

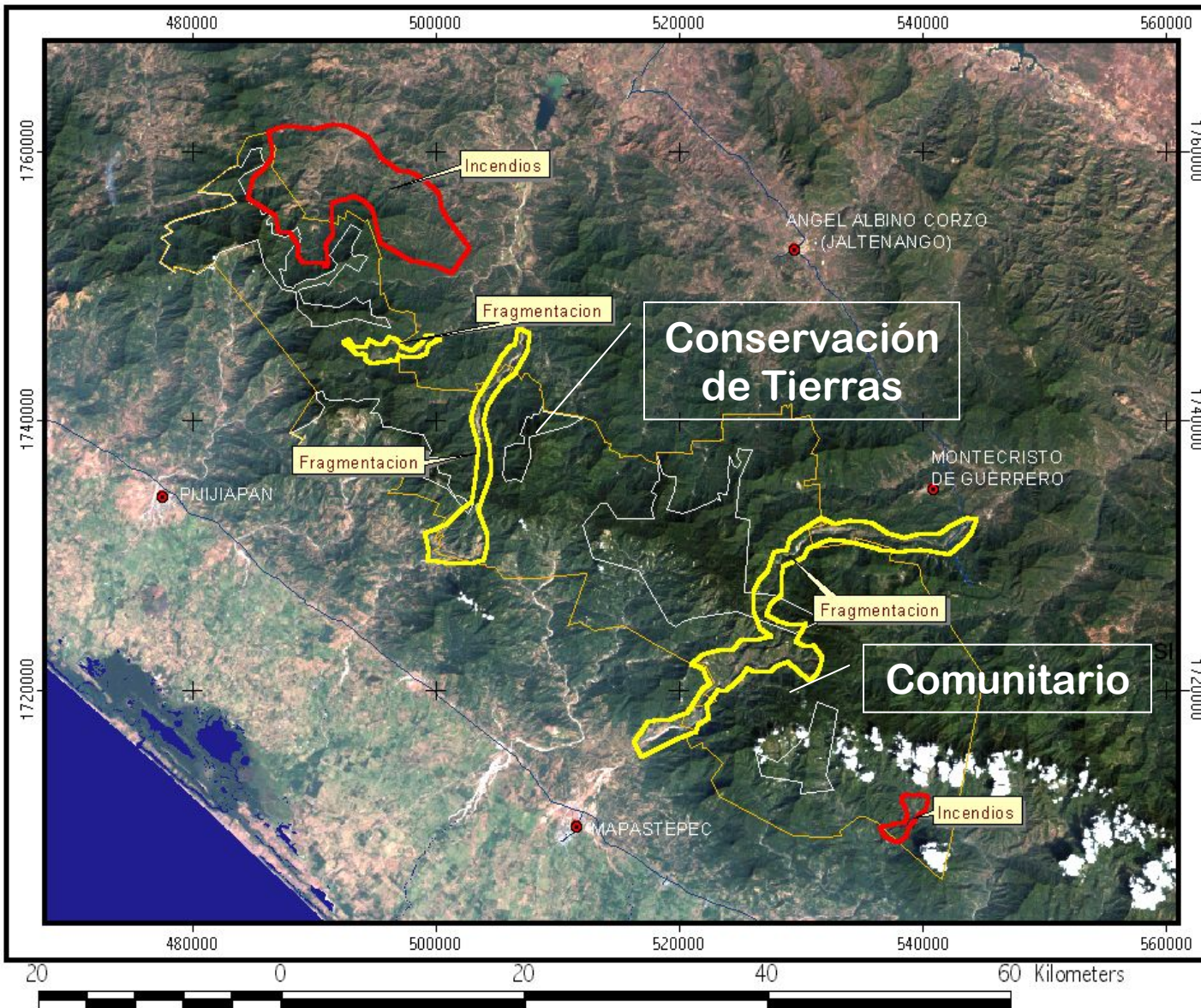
SUBGRUPOS DE TRABAJO

- Comunitario
- Información
- Conservación de Tierras
- Monitoreo de aves

SITIOS PRIORITARIOS

- Macizo forestal Zona Núcleo I - IV
- Macizo forestal Zona Núcleo I - III

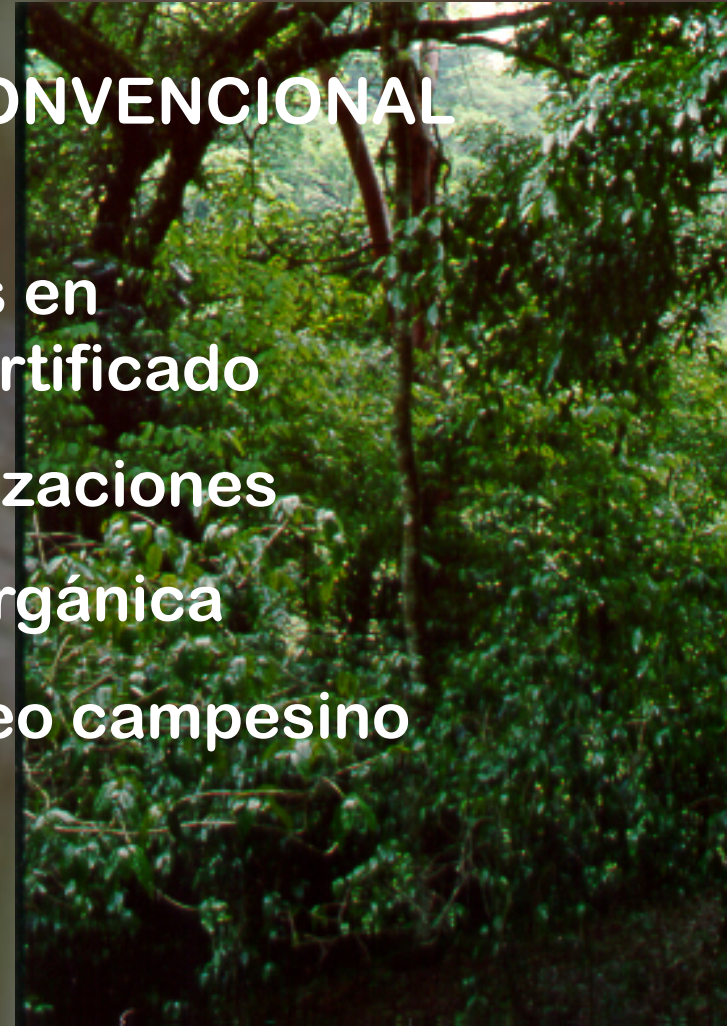
ZONAS CRÍTICAS PARA LA CONSERVACIÓN EN LA RESERVA DE LA BIOSFERA EL TRIUNFO, CHIAPAS, MEXICO



SUBGRUPO COMUNITARIO

CONVERSIÓN DEL CAFÉ CONVENCIONAL A CAFÉ SUSTENTABLE

- Formación de 8 promotores en comercialización de café certificado
- Fortalecimiento de 4 organizaciones
- Impulso a la certificación orgánica
- Capacitación para monitoreo campesino de aves a 8 promotores



... Subgrupo Comunitario



FORESTERÍA COMUNITARIA

- Establecimiento de 50 parcelas de monitoreo permanente forestal en 4 ejidos
- Capacitación comunitaria para el diseño participativo de un plan de manejo de los recursos del bosque en 4 ejidos, equivalente a aproximadamente 10,000 ha



... Subgrupo Comunitario

CAMPAÑA QUETZAL

* Las Aves * El Bosque * El Agua



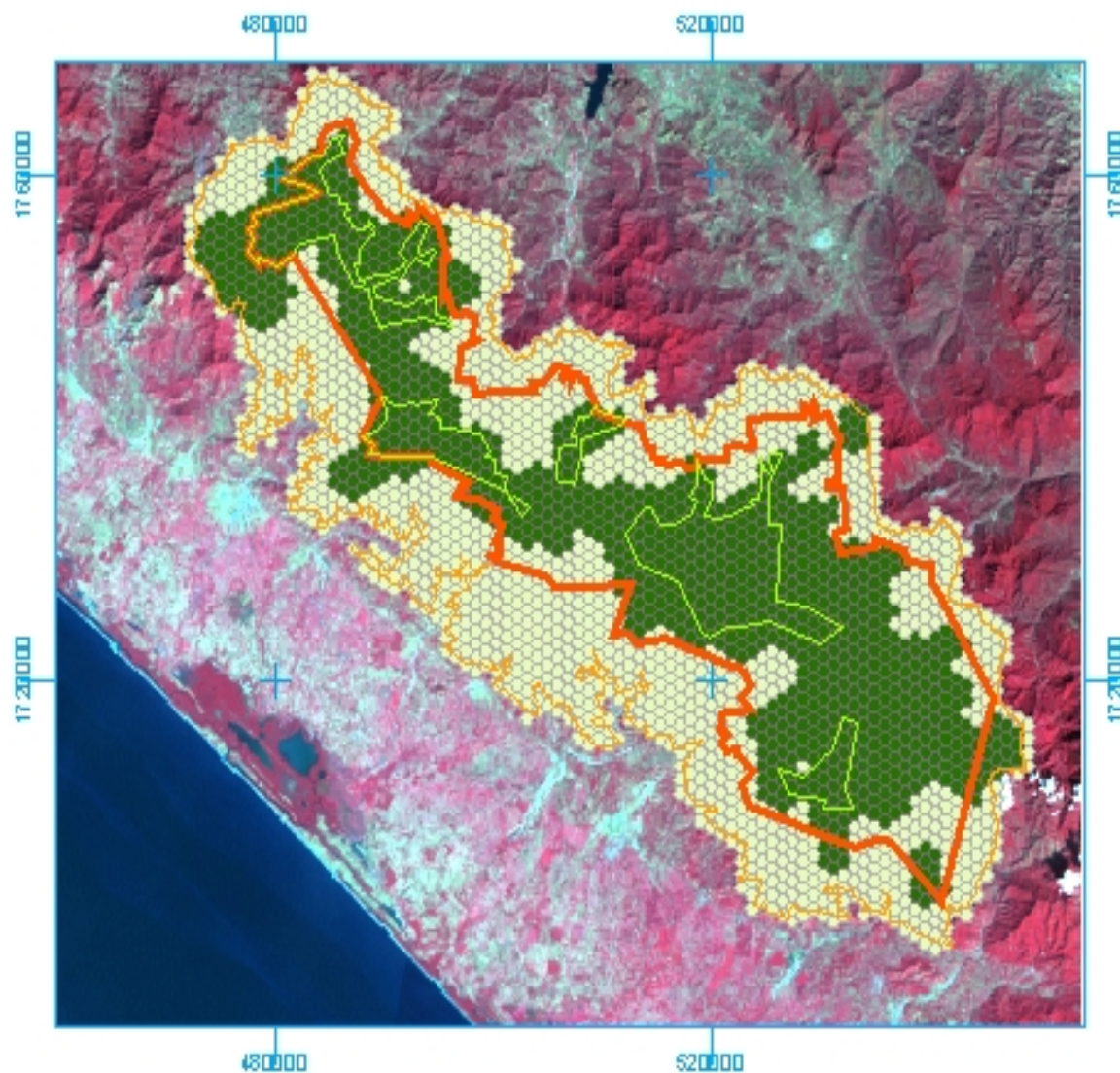
19,000 personas atendidas directamente

Impacto estimado en 65,000 personas

SUBGRUPO CONSERVACIÓN DE TIERRAS

- Fomento de iniciativas de conservación mediante Mecanismos Legales
- Selección de predios mediante la metodología SPOT (Spatial Portfolio Optimization Tool)
- Interés de 10 finqueros cafeticultores





Selección de Portafolio de Sitios
REBITRI

Resultado Preliminar

SIMBOLOGÍA






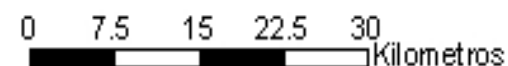
- Área de Estudio 
- Reserva Biósfera El Triunfo 
- Zonas Núcleo 
- Unidad no seleccionada 
- Unidad dentro del portafolio 

Imagen Landsat 2002



 PRONATURA Chiapas

Centro Pronatura de Información
para la Conservación | CPIC

Subgrupo Sistemas de Información

- Homogeneización de la información (Base de datos de información relevante)
- Reglamento de uso de información

SUBGRUPO MONITOREO DE AVES

- Establecimiento de una línea base para el monitoreo de aves
- Puntos de conteo en senderos fijos en cuatro ejidos
- Actualización del listado de aves de El Triunfo
- Diseño de una guía de las aves de El Triunfo





Pasos a Seguir

CONANP: Estrategia de manejo de la Reserva de la Biosfera Volcán Tacaná

Corredor Biológico Mesoamericano: parte de la Alianza

Plan estratégico para la Sierra Madre de Chiapas: continuidad desde El Triunfo hasta el Volcán Tacaná

