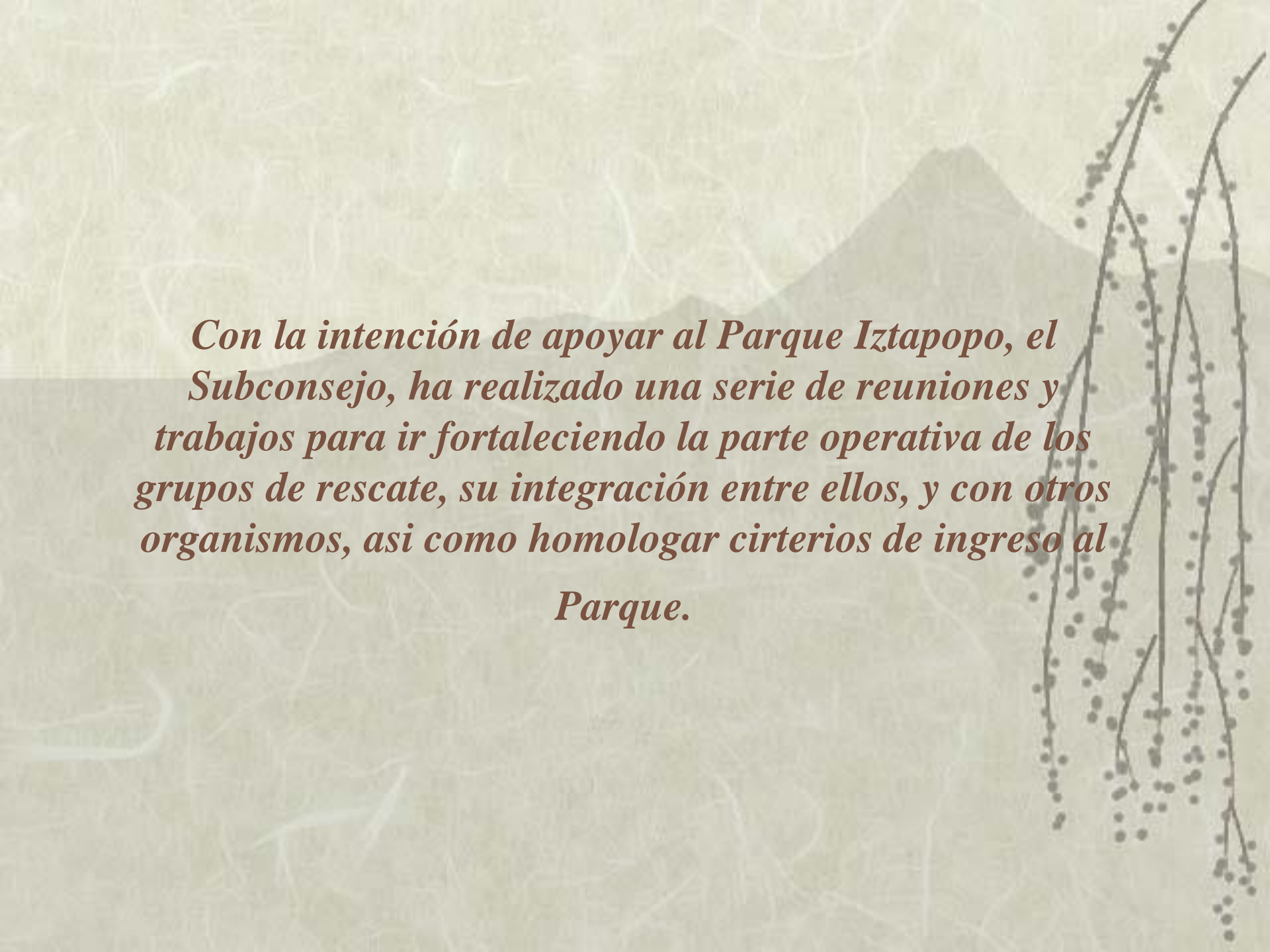


*Subconsejo Asesor Deportivo y de  
Seguridad del Parque Iztapopo*

**Informe de Actividades 2013 – 2014**

The background features a light beige, textured surface. In the upper right, there is a dark silhouette of a mountain peak. On the right side, a thin, dark branch with small, dark berries hangs down. The text is centered and written in a dark brown, serif font.

*Con la intención de apoyar al Parque Iztapopo, el Subconsejo, ha realizado una serie de reuniones y trabajos para ir fortaleciendo la parte operativa de los grupos de rescate, su integración entre ellos, y con otros organismos, así como homologar criterios de ingreso al Parque.*

# *Objetivos del Subconsejo*

- 1.- Tener una coordinación con las agrupaciones de rescates voluntarias que participan dentro del parque, así como con Protección Civil de Amecameca y otras instituciones.
- 2.- Planeación de Talleres de trabajo.
- 3.- Homologar el formato de registro de acceso que maneja el Parque Iztapopo y grupos de rescate.
- 4.- Manejar un sistema de señalética dentro de las rutas del parque.

## *Objetivos del Subconsejo*

- 5.- Manejo de los residuos humanos, basura y acceso de mascotas.
- 6.- Construcción de un muro del Recuerdo para colocacion de placas en recuerdo al montañista.
- 7.- Respetar el reglamento del parque, las rutas de acceso asi como los destinos que indiquen.
  - A.- Respetando las zonas de acceso y rutas según el equipo que porten, y/o zona a visitar.
  - B.- Conseguir el apoyo de autoridades para erradicar los asaltos.
- 8.- Refugios de Alta montaña.



# *1.- Tener una coordinación con las agrupaciones de rescates voluntarias que participan dentro del parque, así como con Protección Civil de Amecameca.*

- ❖ El subconsejo a ha tenido reuniones con las agrupaciones de rescate voluntarias para conocer el modo de trabajo de cada uno, y así coordinar los servicios.
- ❖ Con lo anterior, coordinar los tiempos de respuesta al momento de un servicio, esto ubicando al grupo mas cercano.

- ❖ Protección civil y el Parque Iztapopo coordinaran la participación de los demás grupos si es necesario.

- ❖ *Creación un directorio de las Agrupaciones de Rescate para su pronta comunicaión y coordinación, subiendose esto a la página del parque.*

- ❖ *Creación de credenciales donde el Parque acredita a los grupos de rescate como colaboradores del mismo.*



## 2.- *Planeación de Talleres de trabajo.*

- Con la intención de integrar y capacitar a los grupos de rescate en diferentes áreas respecto a su especialidad, se han ido realizando algunos talleres de trabajo:
- *Inducción, conocimiento y manejo del Parque Iztapopo.*
- *Prevención y combate de incendios forestales.*

*Esto para poder tener capacidad de respuesta para evacuar o apoyar si se encontrase en una situación semejante.*





### 3.- Homologar el formato de registro de acceso de grupos de rescate al Parque Iztapopo y grupos de Rescate.

- Con la intención de que el Parque Iztapopo y los grupos de rescate tengan la misma información, se revisa y homologará el formato de registro de cada uno, creando un registro universal.

- Se pretende que sea práctico y será obligatorio para el visitante o montañista que desee acceder al parque, y para aquellos que no deseen llenarlos firmarán una hoja de exclusión de responsabilidad del parque y grupos de rescate.

- Este formato ya está listo y se colocará en la página del Parque para su llenado, así como las agrupaciones puedan manejar en sus registros.

SEMARNAT CONANP PARQUE NACIONAL Iztapopo Zoquiápan

JUAN MIGUEL ÁNGEL RODRÍGUEZ CRENS  
Director del Parque Nacional Iztacchuat-Popocatepetl

Fecha \_\_\_\_\_  
Nombre \_\_\_\_\_  
Dirección \_\_\_\_\_ Ciudad o localidad \_\_\_\_\_  
País \_\_\_\_\_ Tel. (casa o familiar) \_\_\_\_\_ E-mail \_\_\_\_\_

Este permiso autoriza a las personas y vehículos enlistados puedan ingresar al Parque Nacional a su cargo del \_\_\_\_\_ de \_\_\_\_\_ al \_\_\_\_\_ de \_\_\_\_\_ del 20\_\_\_\_, con la finalidad de realizar la siguiente actividad:

Caminata en alta montaña	<input type="checkbox"/>	Acampar	<input type="checkbox"/>	Venta (dulces, alimentos, artículos de montaña)	<input type="checkbox"/>
Caminata en media montaña	<input type="checkbox"/>	Día de campo	<input type="checkbox"/>	Trabajo (Mantenimiento o reparación)	<input type="checkbox"/>
Deporte (ciclismo, correr, otro)	<input type="checkbox"/>	Investigación	<input type="checkbox"/>	Otros (especificar)	<input type="checkbox"/>

NOMBRE Y APELLIDOS	A PAGAR	EXENTOS		TIPO DE VEHÍCULO Y PLACAS
		niños	personas	
TOTAL DE PERSONAS A PAGAR Y EXENTOS				

EN CASO DE QUE NO SEA SUFICIENTE EL ESPACIO PARA LOS NOMBRES, FAVOR DE ANEXAR UNA LISTA O ESCRIBIR AL REVERSO DE ESTE FORMATO.

- Las reservaciones en Atzomoni requieren por lo menos 15 días de anticipación por vía telefónica o correo electrónico ([yornelias@conanp.gob.mx](mailto:yornelias@conanp.gob.mx))
- Horario de recepción en Paso de Cortés: lunes a domingo de 07:00 a 21:00 hrs.

**MANIFIESTO QUE: TENEMOS CONOCIMIENTO DE QUE INGRESAMOS A UN ÁREA DE ALTA ACTIVIDAD VOLCÁNICA, POR LO QUE ASUMIMOS QUE ES BAJO NUESTRO PROPIO RIESGO Y RESPONSABILIDAD.**

**ME COMPROMETO A: CUMPLIR CON LOS ORDENAMIENTOS PARA LA CONSERVACIÓN DE ESTA ÁREA NATURAL PROTEGIDA:** no alterar los ecosistemas (arrancar plantas, maltratar a los árboles o cazar animales); no llevarme NINGUN elemento natural (plantas, animales, tierra, nieve, etc.); respetar el entorno no haciendo ruido y circular exclusivamente por los caminos señalados; NO traer mascotas; apagar completamente mi fogata; generar poca basura y depositarla en los lugares adecuados.

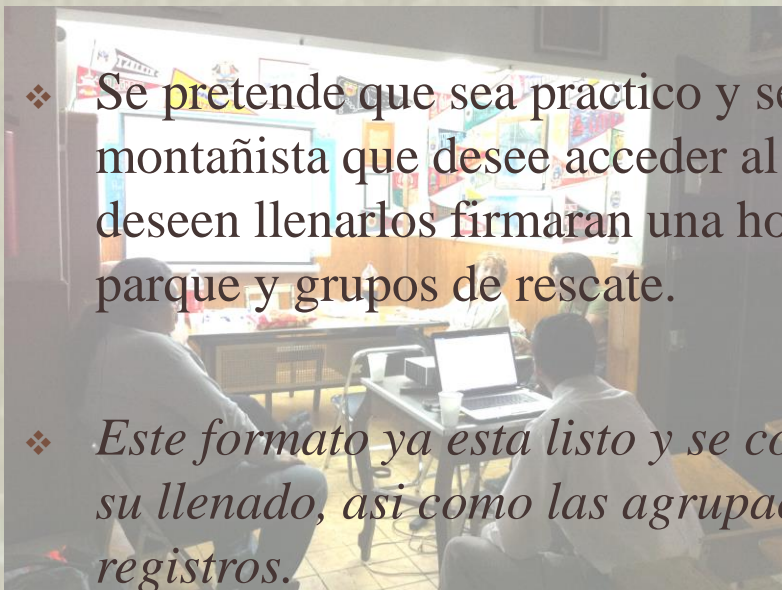
ATENTAMENTE Vo. Bo. DE INGRESO  
EL SOLICITANTE EL DIRECTOR

ESTE PERMISO NO PROCEDERÁ EN CASO DE CONTINGENCIAS METEOROLÓGICAS O VOLCÁNICAS

Yo recibí la cantidad de: \$ \_\_\_\_\_

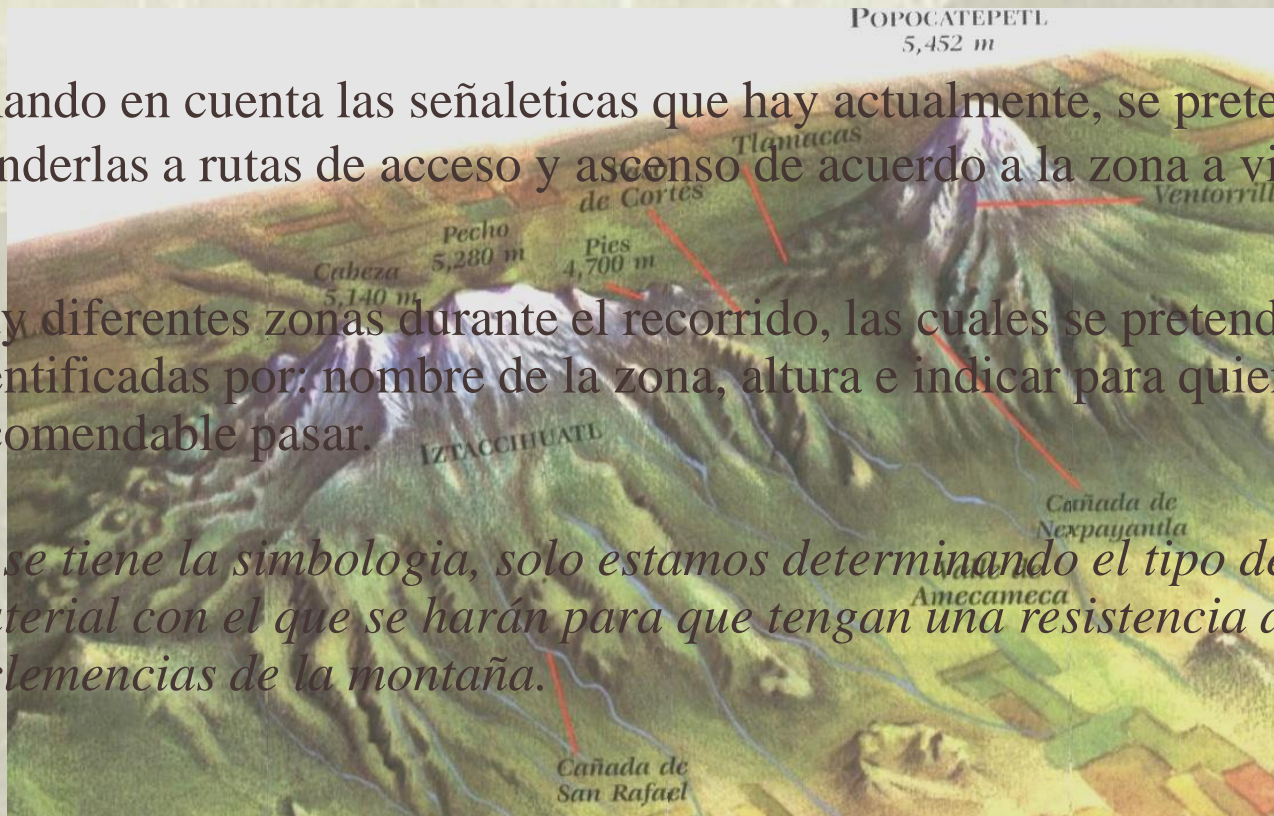
El pago es de \$ 28.00 por persona y por día	Núm. de días acceso	Núm. de personas
Reservaciones en Atzomoni	Núm. de días	Folios del _____ al _____

Sugerencias, quejas y comentarios en: [iztapopo@conanp.gob.mx](mailto:iztapopo@conanp.gob.mx) / Tels: 01(597) 97 838 29 ó 97 83830  
Consulte nuestra página web <http://iztapopo.conanp.gob.mx>



#### 4.- Manejar un sistema de señaletica dentro de las rutas del parque.

- ❖ Tomando en cuenta las señaleticas que hay actualmente, se pretende extenderlas a rutas de acceso y ascenso de acuerdo a la zona a visitar.
- Hay diferentes zonas durante el recorrido, las cuales se pretende estén identificadas por: nombre de la zona, altura e indicar para quien es recomendable pasar.
- *Ya se tiene la simbologia, solo estamos determinando el tipo de material con el que se harán para que tengan una resistencia a las inclemencias de la montaña.*





## 5.- Manejo de los residuos humanos, basura y acceso de mascotas.

- ❖ Tomando en cuenta las experiencia de otros parques, seguimos en estudio de que tipo de letrina, fosa, será la mas apropiada para la zona del parque, sobre todo ver el mantenimiento que necesita y quien lo dará.



- ❖ Se hará partícipe al montañista que baje sus desechos y su basura, se la pueda llevar, así cuando traiga una mascota, recomendarle que no puede pasar con ella y permancener en la zona de Paso de Cortez.
- ❖ En cuestion de las mascotas se quiere evitar que la abandono pueda agredir a otras personas, y aunque no parezca, puede llegar afectar el medio ambiente si no se recogen sus heces y no siendo una especie endemica del lugar, puede volverse un depredador hacia otras especies.



## *6.- Construcción de un Muro del Recuerdo para colocación de placas en recuerdo al montañista.*

- ❖ Para contrarrestar la colocación de placas y cruces en la zona del iztaccihuatl y de otras zonas, se construya este muro, para así dedicarle al montañista un lugar en la montaña.
- ❖ Que tenga un impacto ambiental mínimo, esto es, que no genere basura por el paseante.
- ❖ Tener controlado la colocación de placas, teniendo una fecha anual para tal efecto, y evitar su mal manejo.
- ❖ *Ya se tiene ubicado el lugar de construcción, falta solicitar los apoyos y programar el calendario de actividades.*



## 7.- Seguridad dentro del parque y rutas de acceso al parque para el montañista y paseante, así como obedecer indicaciones de socorristas y personal del parque.

- **A.- Respetar el reglamento del parque, las rutas de acceso así como los destinos que indiquen.**  
Esto es sencillamente, ir por los caminos indicados, y respetar el destino que indiquen, pues ha pasado que no van equipados y suben más allá, y hacen caso omiso del socorrista que les hace indicaciones y sobre todo en caso de contingencia volcánica.
- **B.- Conseguir el apoyo de autoridades para erradicar asaltos.**  
A pesar de la ayuda intermitente de las autoridades, se necesita erradicar los asaltos que dentro y más allá del parque se hacen, siendo la zona más afectada la zona de San Rafael, desgraciadamente, nos han reportado que desde el paso de la pluma hay gente que visualmente revisa al montañista y posteriormente es asaltada.



**ALERTA**

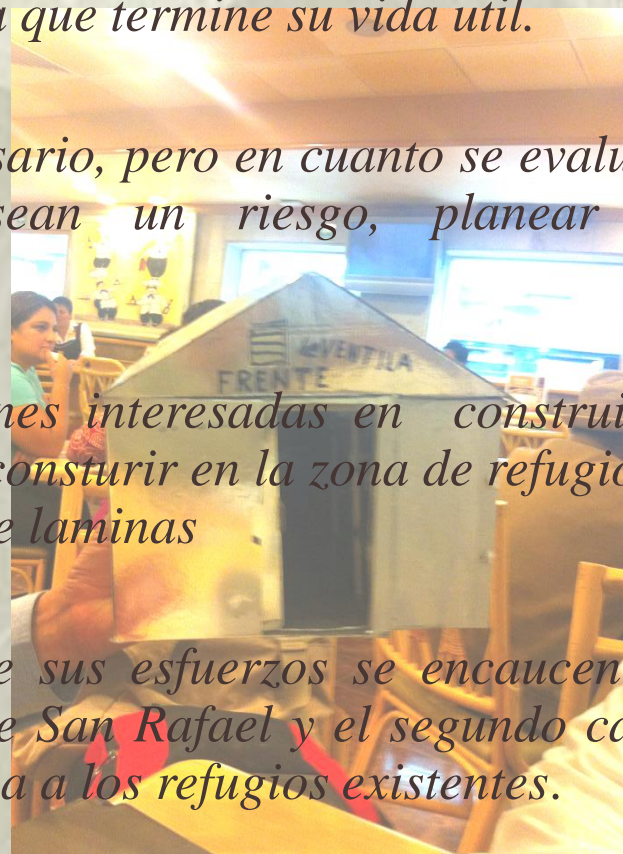

## 8.- Refugios de alta montaña.

- *Mantener los refugios actuales, hasta que termine su vida util.*

*Esto es darles el manenimiento necesario, pero en cuanto se evalue y determine que el o refugios sean un riesgo, planear su desmantelamiento.*

- *Se tuvo pratica con dos agrupaciones interesadas en construir y rehabilitar refugios, el primer caso consturir en la zona de refugios y el segundo rehabilitarlo en la zona de laminas*

*Se concluyo en el primer caso, que sus esfuerzos se encaucen en promover la seguridad de la zona de San Rafael y el segundo caso, que esa inversion que tienen, se diriga a los refugios existentes.*





## *Conclusiones.*

- Lograr que el Parque Nacional Iztapopo, por medio del subconsejo Asesor Deportivo y de Seguridad, tenga un mayor control con las personas que ingresan al Parque y tengan un buen comportamiento.
- Con el registro y recomendaciones al acceso, y durante la estadia en el parque, aumentar la prevención de accidentes, y si es el caso, tener respuesta mas rapida y mayor coordinada con los grupos de rescate.
- Que el montañista y el paseante, nos apoye con estas medidas y conozca que los grupos de rescate son agrupaciones voluntarias que están por el simple gusto de servir y deben acatar las recomendaciones hechas.
- Aunque es un reto, erradicar los robos, violaciones a quienes visitan este volcan y zonas aledañas, mejorando la imagen del Parque, y sobre todo de las poblaciones que tienen acceso al parque.



*Gracias!!!*

*C. Ricardo Marcos Ramírez Díaz*

*Tecnico Coordinador Del Subconsejo Asesor y de Seguridad del Parque Iztapopo*